




Plangebied


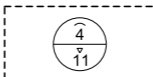


artikelnummer


Bestemmingen

- 3  Water
- 4  Wonen
- 5  Waterstaat - Waterkering

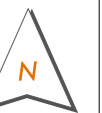
Aanduidingen

-  bouwvlak
-  maximum goothoogte (m), maximum bouwhoogte (m)

Verklaringen

-  topografische en kadastrale gegevens

Gemeente Wormerland
Bestemmingsplan Engewormer 19
analoge verbeelding



bureau voor ruimtelijke ordening en advies
Utrechtseweg 29A telefoon 033 465 45 31
3811 NA Amerfoort fax 033 462 41 15

projectnummer: 0880-04	
tekeningnummer: 0880-04-P01	
IDN: NL.IMRO.0880.BP2014005007-0301	
datum: januari 2014	schaal: 1:1000
status: ontwerp	formaat: A0